الجهـــــاز المركـــــــزي
للتعبئة العامة والإحصاء
C A P M A S

SESRIC

إستهداف المناطق الأكثر إحتياجا بإستخدام بيانات بحث خصائص المجتمع المحلى

برامج الحماية الإجتماعية

9 – 10 أغسطس 2023

أولاً : مقـــــــدمـــــــــــــــــــــــــــــــة

ثانيا :أهداف البحث.

ثالثا :منهجية البحث.

رابعا :أهم نتائج البحث.

خامسا :خريطة الفقر.

الجهـــــاز المركـــــــزي
للتعبئة العامة والإحصاء
C A P M A S

SESRIC

أولاً: مقـــدمـــــة

قام الجهاز المركزى للإحصاء بمبادرة إجراء مسح خصائص الريف المصرى بإسلوب الحصر الشامل وقد تم تنفيذة فى عام 2015 وقد ساهم المسح فى وضع الخطط للدولة فى تنمية القرى ولذلك تم إجراء هذا المسح مرة اخرى عام 2020 للوقوف على التطـورات التى حدثت فى هذه القرى خلال الخمس سنوات السابقة .

الجهـــــاز المركـــــــزي
للتعبئة العامة والإحصاء
C A P M A S

SESRIC

ثانياً: أهـــداف المســـــح

1- رصد الواقع الفعلى للمجتمع المحلى من حيث الخصائص وحالة البنية التحتية من كهرباء، ومياه، وصرف صحى .تعليم....إلخ.. والجمعيات الأهلية/الخيرية.

2- رصد أهم التغيرات التى طرأت على المجتمع المحلى فى الخمس سنوات الأخيرة.

3- التعرف على الإحتياجات التنموية الحالية بالقرى والأحياء والجهات المسئولة عنها (حكومه / منظمات دولية/ جمعيات اهلية).

الجهـــــاز المركـــــزي
للتعبئة العامة والإحصاء
C A P M A S

SESRIC

ثالثاً: منهجيــة المســح

1- الإطـــار:

نفذ المسح فى جميع المحافظات بإستثناء محافظة شمال سيناء.

الأقاليـــم	عدد القرى	عدد المراكز	عدد الأحياء	عدد الأقسام
المحافظات الحضرية	12(*)	0	60	80
وجه بحرى	2691	94	17	49
وجه قبلى	1750	77	14	40
محافظات الحدود	205	4	2	8
إجمالى الإطار	4658	175	93	177

(*) ريف محافظة الأسكندرية

(تابع) ثالثاً: منهجيـة المسـح

2- مصـادر جمـع البيانات :

أ- يتـم إستيفـاء الإستمـارة الخاصـة بالقري عـن طريـق:

رئيس الوحدة المحلية بالقرية مع (مركز معلومات الوحدة المحلية) والتى قد يتبعها أكثر من قرية ويقوم الباحـث بمراجعـة الإسـتمارة أثنـاء تواجـده بالوحـدة المحليـة ثـم يتوجـه الـى القريـة للتأكـد مـن بعـض المعلومات مـن خـلال المتابعة الميدانية بالإضافة إلى مقابلة العمدة أو شيخ القرية.

ب- يتـم إستيفـاء الإستمـارة الخاصـة بالحـى عـن طريـق:

رئيس الحـى ومع (مركز معلومات الحي) ويقـوم الباحـث بمراجعة الإستمارة أثناء تواجـده بالحـى.

الجهـــــاز المركـــــــزي
للتعبئة العامة والإحصاء
C A P M A S

SESRIC

3- إستمـــارة المســـح:

محتـويــات إستمــارة المســح:

القسم ألأول

بيانات عامة عن القرى:

حجم السكان ، الكثافة السكانية ، مساحة الأراضي الزراعية....

القسم الثاني

البنية التحتية و مدى جودتها :

مصادر المياه ، الصرف الصحى ، الكهرباء و الطاقة، الظروف البيئية .....

القسم الثالث

الخدمات المتوفرة ومدى جودتها :

خدمات التعليم، الخدمات الصحية، وسائل المواصلات، الأسواق ...

القسم الرابع

الخدمات المقدمة من الجمعيات الأهلية والمبادرات التنموية الحالية والجهات المسئولة.

القسم الخامس:

ملاحظـات عـن الملامـح والمظـاهر غيـر المعتـادة أو الظـروف المحيطة بالمنطقة التي لم يتم ذكرها في الاستمارة

أهم النتائج

وسائل مواصلات (عموماً)

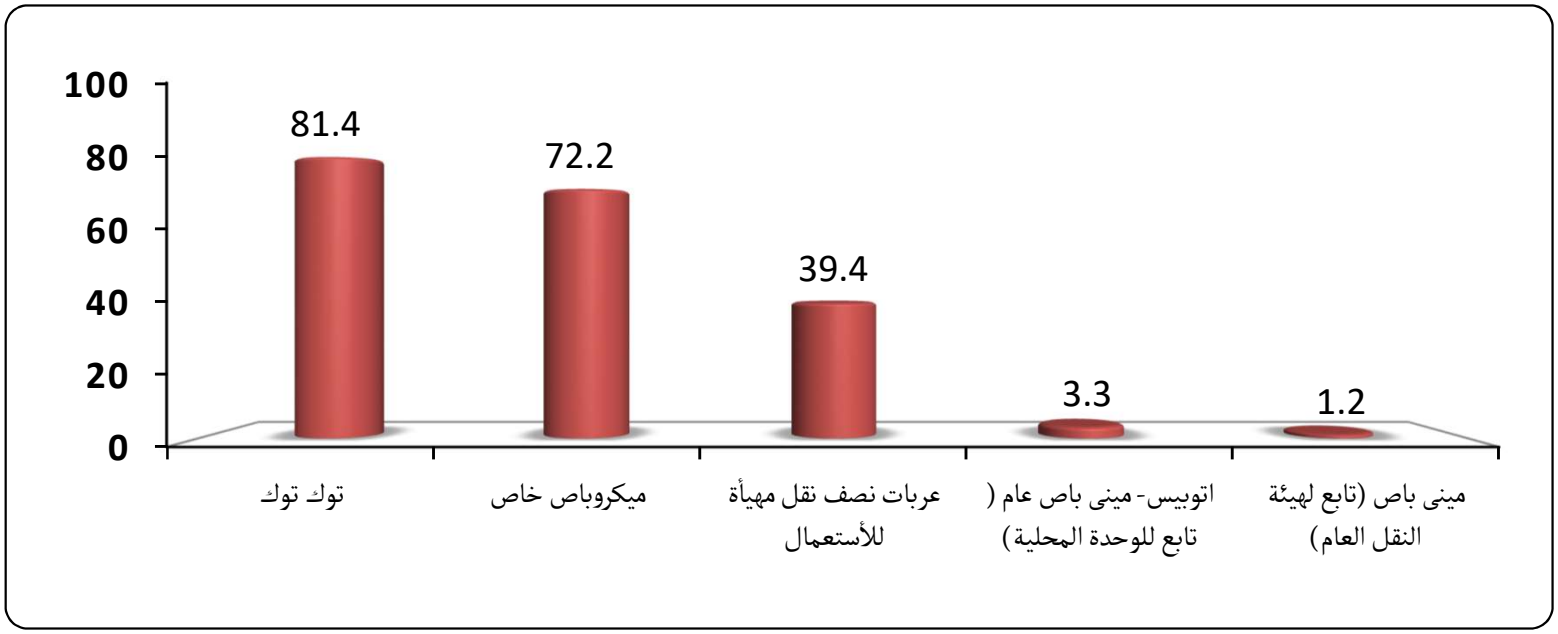

بلغت نسبه القرى على مستوى الجمهورية التى يتواجد بها وسيلة مواصلات (توكتوك) 81.4 % بينما كانت نسبة القرى التى يوجد بها (مينى باص تابع لهيئة النقل العام) كوسيلة مواصلات 1.2%.

حالة الطريق الرئيسى بالقرية

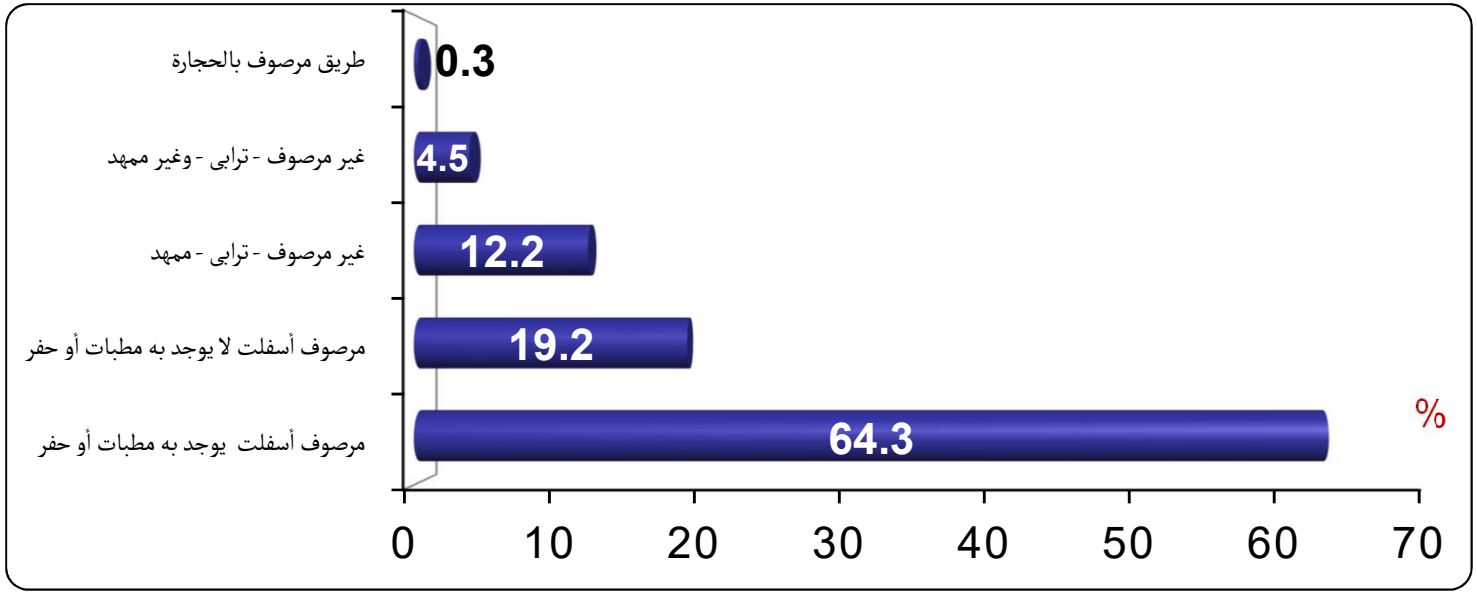

بلغت نسبه القرى على مستوى الجمهورية التى كانت حالة الطريق الرئيسى بها (مرصوف أسفلت يوجد به مطبات أو حفر) 64.3% بينما كانت نسبة القرى كانت حالة الطريق الرئيسى بها (مرصوف حجارة) 0.3%

حالة المباني (نشع المياه)

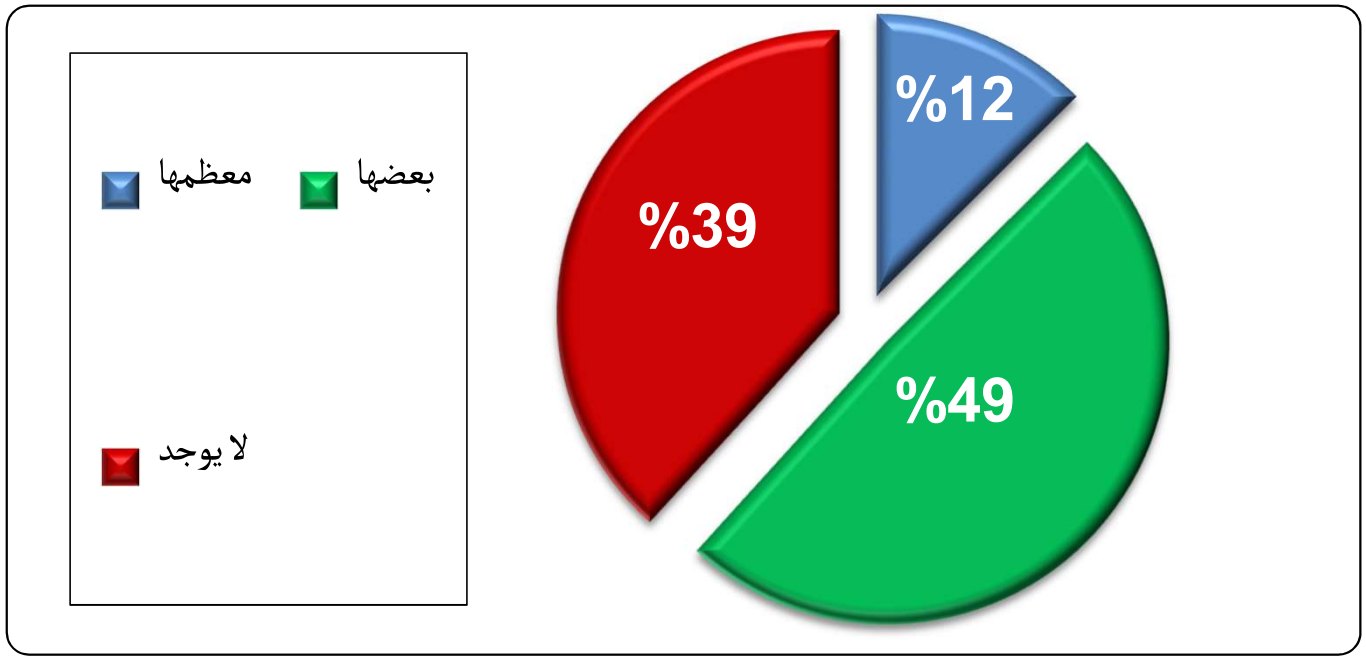

بلغت نسبه القرى على مستوى الجمهورية التى كانت حالة المبانى فيها (بعضها يوجد بها نشع) 49% بينما كانت نسبة القرى التى كانت حالة المبانى فيها (معظمها يوجد بها نشع) 12%.

الجهـــــاز المركـــــــزي
للتعبئة العامة والإحصاء
C A P M A S

SESRIC

حالـة الترع / المصارف

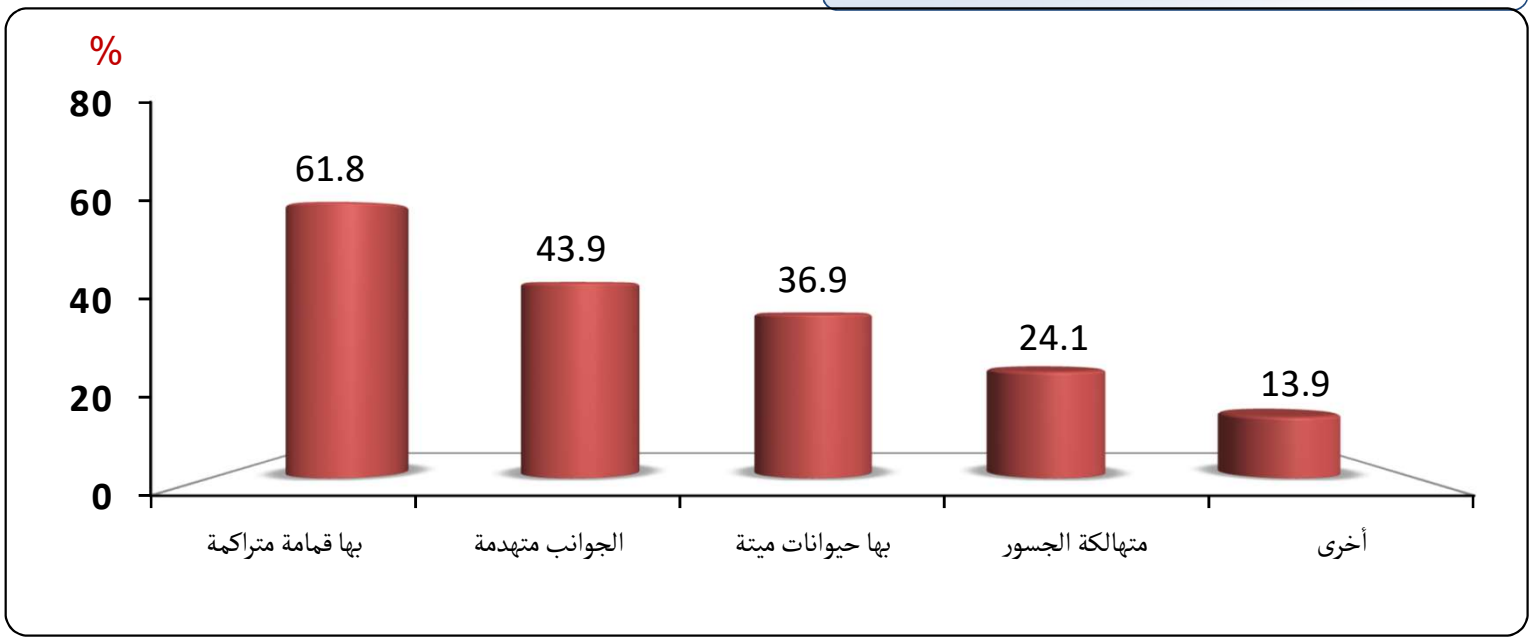

بلغت نسبه القرى على مستوى الجمهورية التى كانت حالة الترع/المصارف (بها قمامه متراكمة) 61.8% بينما كانت نسبة القرى التى كانت حالة الترع/المصارف (متهالكة الجسور) 24.1% .

أخـرى تشمـل : غير مبطنة وتحتاج إلى تبطين ، بها حشائش / ورد النيل ، مغطاه.....الخ.

الإتصـال بالشبكة العامة للكهرباء

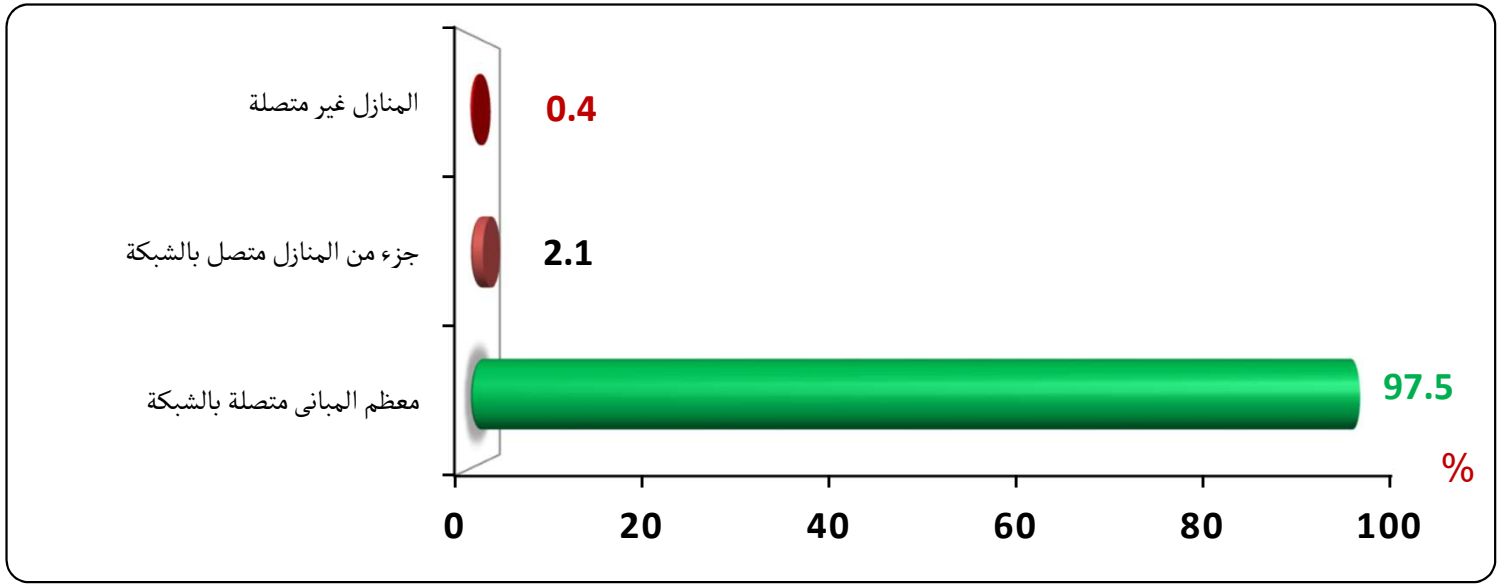

بلغت نسبه القرى على مستوى الجمهورية التى معظم المبانى متصلة بالشبكة العامة 97.5% بينما كانت نسبة القرى التى منازلها غير متصلة بالشبكة العامة 0.4% .

وجـود غــاز طبيعـى

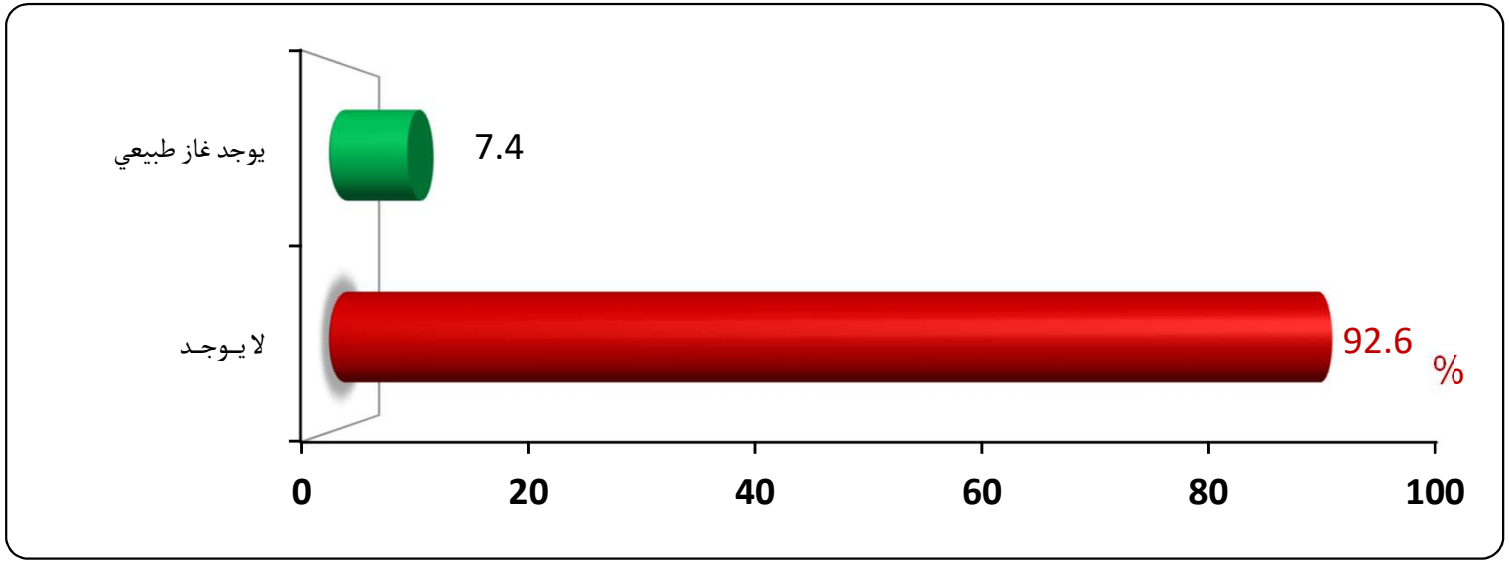

بلغت نسبه القرى على مستوى الجمهورية التى يوجد لديها غاز طبيعى 7.4% بينما كانت نسبة القرى التى لا يوجد بها غاز طبيعى 92.6%

تكرار إنقطاع مياه الشبكة العامة

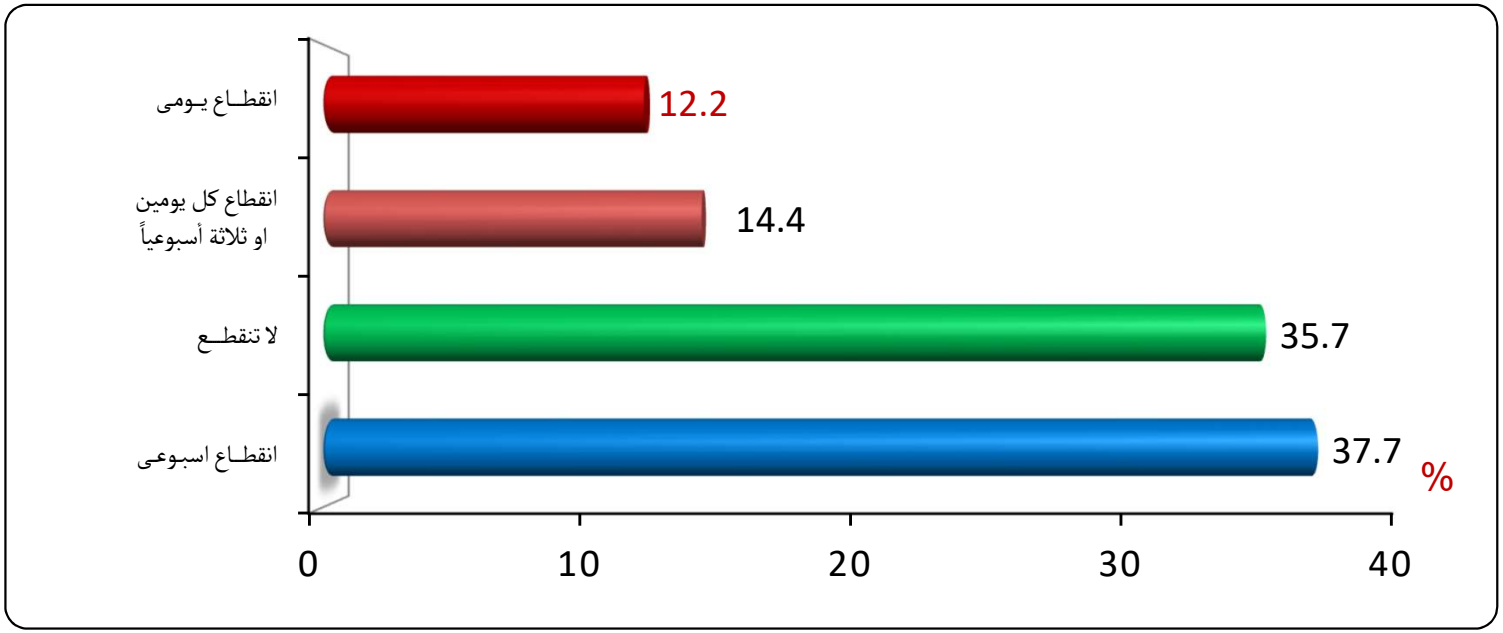

بلغت نسبه القرى على مستوى الجمهورية التى كان لديها تكرار إنقطاع مياه الشبكة العامة (أسبوعياً) 37.7% بينما كانت نسبة القرى التى كان لديها تكرار إنقطاع مياه الشبكة العامة (يومياً) 12.2%

الصرف الصحى

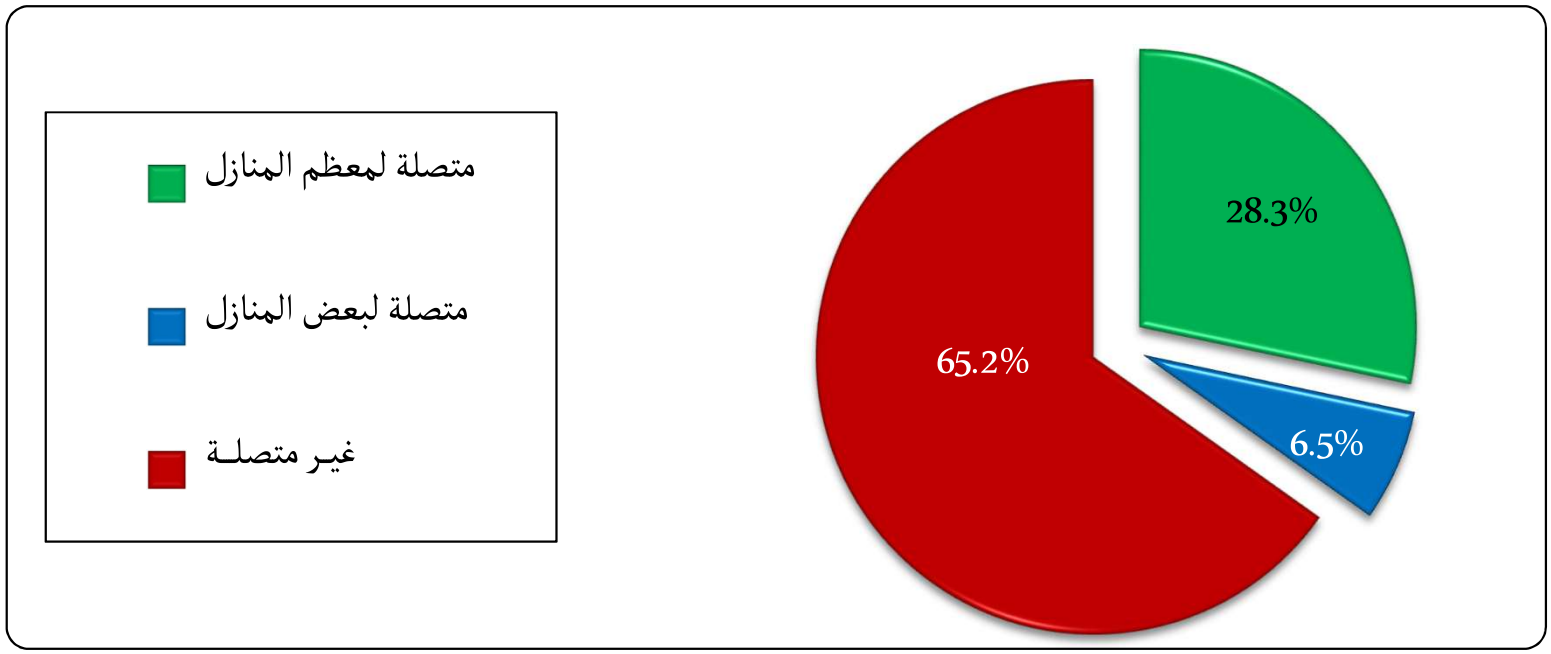

بلغـت نسبـة القـرى على مستوى الجمهورية التى لا يوجد بها صرف صحى 65.2% بينمـا كانـت نسبـة القـرى المتصلـة بالصرف الصحى لمعظم المنازل 28.3%

الخدمات التعليـمية

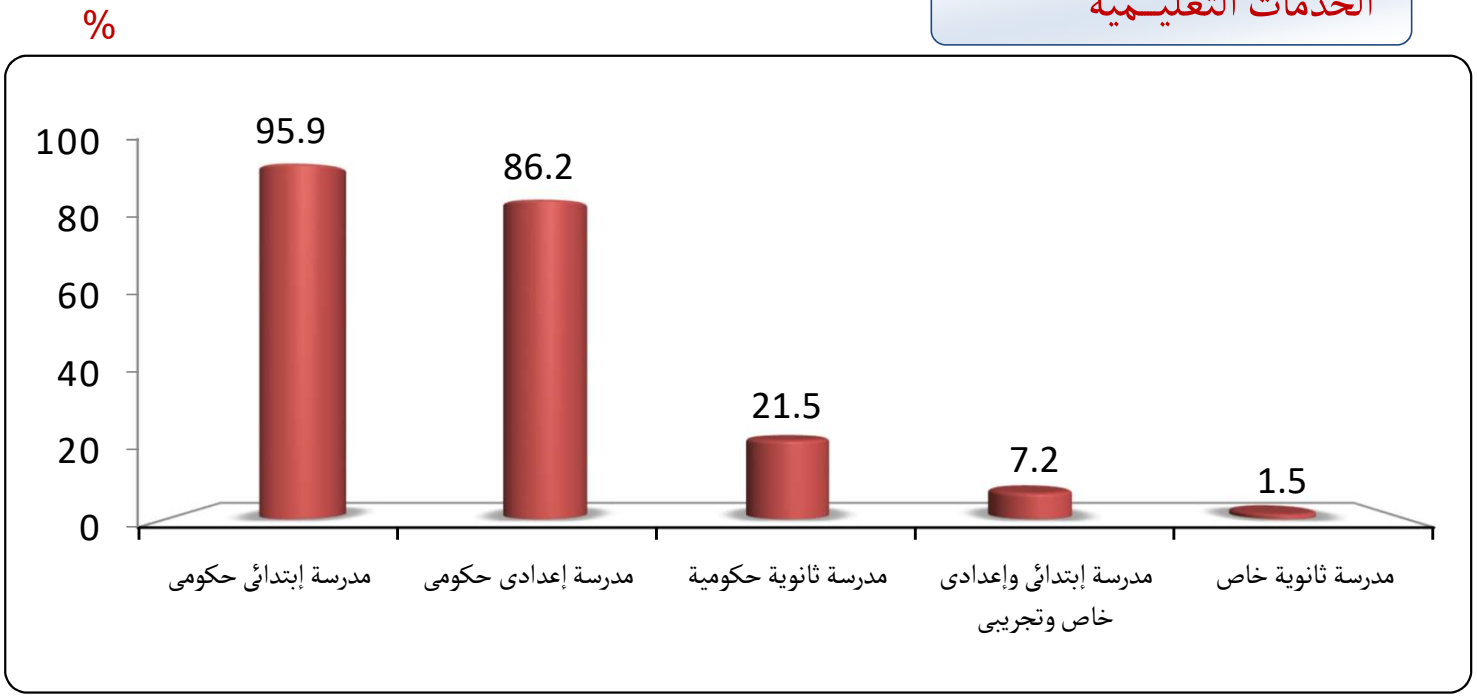

بلغت نسبه القرى على مستوى الجمهورية التى يوجد بها مدارس إبتدائى حكومى 95.9 % بينما كانت نسبة القرى التى يوجد بها مدارس ثانوية خاصة 1.5%.

الخدمات الصحية

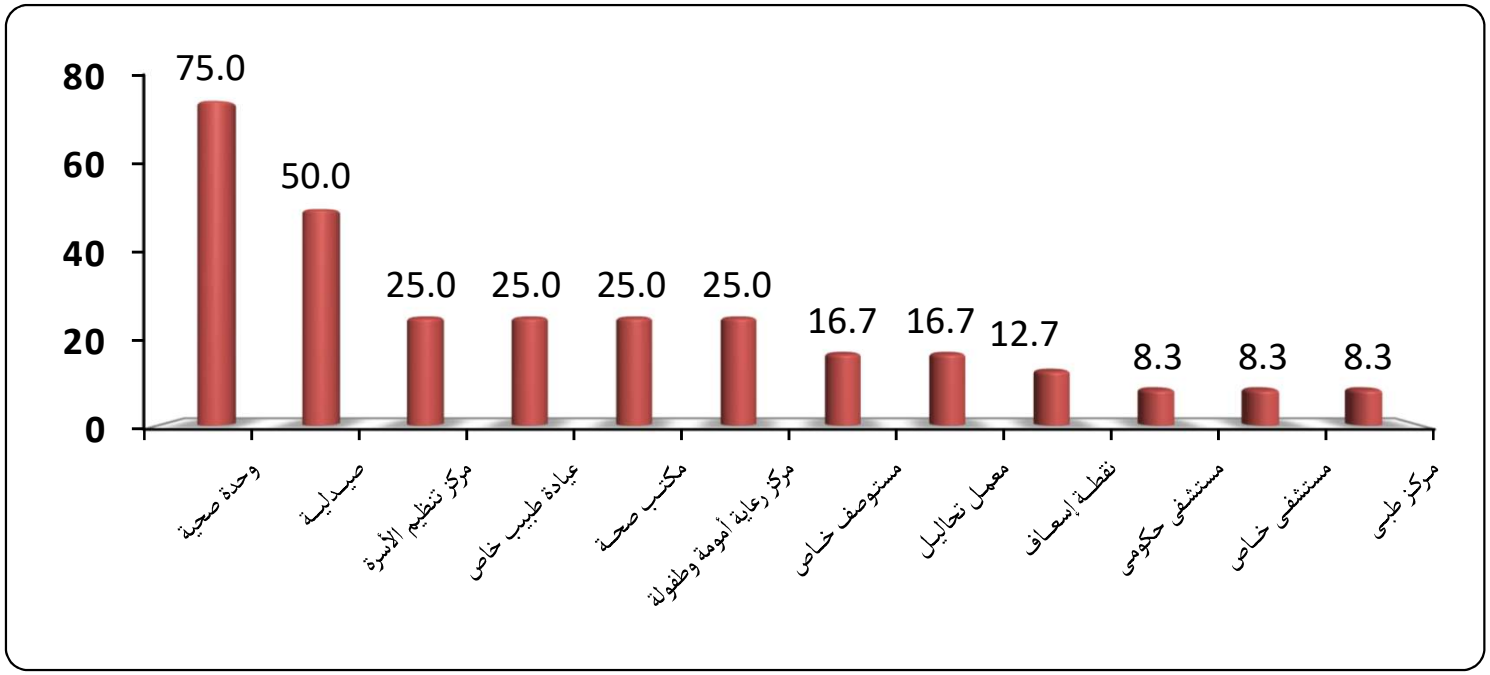

بلغت نسبه القرى على مستوى الجمهورية التى يوجد بها وحدة صحية 75.0 % بينما كانت نسبة القرى التى يوجد بها مركز طبى 8.3%.

الإحتياجات التنموية المطلوبة بناءاً على طلبات القرى

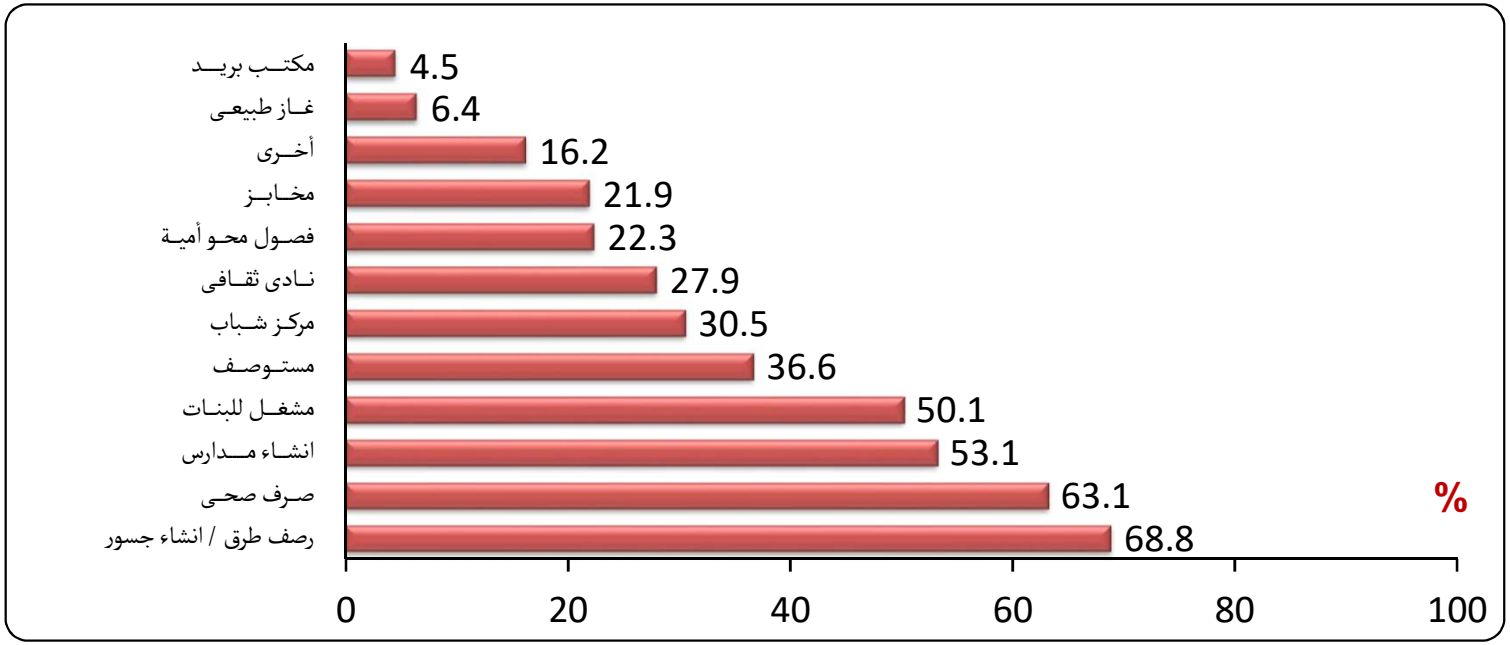

بلغت نسبه القرى على مستوى الجمهورية التى أوصت بإنشاء/ رصف طرق كأهم خدمة مطلوبة بالقرية 68.8 % بينما كانت نسبة القرى التى أوصت بإنشاء مكتب بريد 4.5%.، أخرى تشمل : مكتب تموين-نقطة إطفاء – وحدة صحية .....الخ

خريطه الفقر

أولاً: مقـــــــدمـــــــة

1- حرصاً من الدولة على تحقيق العدالة الاجتماعية وتفعيل منظومة دعم الأسر الفقيرة ثم إعداد خريطة للفقر تحدد فيها الأسر الفقيرة وأماكن تواجدهم على مستوى محافظات الجمهورية و في مختلف القرى و المراكز.

2- تعتمد هذه الخريطة على تحليل بيانات بحث الدخل والإنفاق للحصول على نموذج يمكن استخدامه فى تقدير المستوى المعيشى للأسرة ويتم تطبيق هذا النموذج على البيانات الفردية من واقع بيانات التعداد الأخير.

الجهـــــاز المركـــــــزي
للتعبئة العامة والإحصاء
C A P M A S

SESRIC

تجدر الإشارة الى أنه تم تحديث خريطة الفقر2020 باستخدام :

- نتائج بيانات بحث الدخل والإنفاق والاستهلاك 2020/2019
- بيانات تعداد 2017
- بيانات مسح خصائص المجتمع المحلى2020

الجهـــــاز المركـــــــزي
للتعبئة العامة والإحصاء
C A P M A S

أهميـــــة إعـــــداد خريطـــة الفقـــر:

1- يَحـــد الاستهداف الجغرافي للفقر على مستوى الشيـــاخة أو القرية من تسرب المزايا إلى غير الفقراء.

2- الاستهداف الجغرافي قد يكون محدود الأثر في المدى القصير ولكن أثرة على المدى البعيد يكون ملموسا.

لماذا نحتاج إلى خرائط الفقر؟

فهم محددات الفقر

تكشف خرائط الفقر معلومات تفصيلية حول الفقر والمؤشرات المرتبطة به عند أصغر وحدة إدارية محلية

تحقيق اللامركزية ودعم المشاركة على المستوى المحلي

إلقاء الضوء على التنوع الجغرافي

إستعراض أسباب قلة الدخل ومحدداته مثل توفر المدرسة والوحدات الصحية والأسواق وسهولة الوصول إليها وكذا عناصر البنية التحية

زيادة شفافية قرارات الإنفاق العام

تحديد التدخلات المطلوبة

التعرف على المناطق التي تنخفض بها مستويات التنمية وتحديد نوعية احتياجاتها و بالتالي توجيه الإنفاق العام والاستثمارات

متابعة وتقييم الإنجازات المتحققة في مجال مكافحة الفقر

الجهـــــاز المركـــــــزي
للتعبئة العامة والإحصاء
C A P M A S

SESRIC

المصادر التى تم الاعتماد عليها فى اعداد خريطة الفقر:

بحث الدخل و الإنفاق2019/2020

- ✓عينة ممثلة على مستوى المحافظات
- ✓في الحضر و الريف
- ✓الخصائص الديموجرافية.
- ✓خصائص أفراد الأسرة من حيث التعليم و التشغيل.
- ✓الأصـــــــول.
- ✓بيانات عن دخل و إنفـــــاق الأســـرة.

(ليس على مستوى القرية والشياخة)

تعـداد 2017

- ✓تغطية شـاملة لجميـع القـرى والشياخات
- ✓✓الخصائص الديموغرافية
- ✓✓خصائص أفراد الأسرة من حيث التعليم و التشغيل.
- ✓✓الأصـــــــول .
- ✓لا تتوفر بيانات عن دخل و إنفـــاق الأســرة.
- ✓خصائص المنشآت

(لا يمكن حساب مقاييس للفقر)

خصائص المجتمع المحلى2020

- ✓تغطية شـاملة لجميـع القـرى والشياخات
- ✓✓الخصائص الديموجرافية
- ✓✓بيانات عامة عن القرى –البنية التحتيةوجودتها
- ✓خدمات الجمعيا الاهلية والمبادرات الحالية
- ✓لا تتوفر بيانات عن دخل و إنفـــاق الأســرة.

(لا يمكن حساب مقاييس للفقر)

الجهـــــاز المركـــــــزي
للتعبئة العامة والإحصاء
C A P M A S

SESRIC

المصادر التى تم الاعتماد عليها فى اعداد خريطة الفقر:

1- اتخاذ إجراءات لضمان خضوع ومشاركة الشرائح المعنية في استراتيجيات مجابهة الفقر وفي صياغة السياسات و البرامج الخاصة بهم :

- لذا تتم التنمية بالمشاركة مع المستفيدين ليشاركوا بفعالية في صنع القرارات.
- تطبيق اللامركزية في صناعة القرار واستخدام الموارد المتاحة لخلق نوع من المشاركة المحلية في برامج مكافحة الفقر.

2- النهوض بجميع المجالات من بنية تحتية ومرافق وظروف سكنية وإتاحة فرص عمل كذلك تنسيق الجهود بين جميع القطاعات و الكيانات الحكومية وغير الحكومية فى ضرورة التعامل مع تنمية المشروعات الصغيرة على أنها إحدى أهم الأولويات على المستوى الوطني التي يتم تبنيها من أجل الشباب.

3- تحسين إمكانيـة حصول الفقراء على التعليم المتواصل والخدمات الصحية والتدريب المهني :

أ- التعليم إن محاولات مكافحة الأمية و معدلات التسرب بين الفقراء هي أهم الأهداف الإستراتيجية من وجهة نظر تنموية. و كذلك صياغة سياسات لتشجيع الفتيات على الالتحاق بالمدارس، مع أخذ القيود الثقافية والتقليدية في الإعتبار.

ب- الصحـة إعادة تخصيص الموارد للصحة الوقائية بدلا من الصحة العلاجية ،والتوسع غطاء الخدمات الصحية بالتوازي مع هذه الإصلاحات ، مع إعادة صياغة سياسات التأمين بالنسبة للأرامل وغيرهم من التابعين.

- كذلك رسم وتنفيذ سياسات التدريب للفقراء و خاصة الفقيرات من أجل إكسابهم المهارات اللازمة لتلبية الاحتياجات الموجودة في سياق اجتماعي اقتصادي متغير توخيا لتحسين فرص حصولهم على الوظائف.

- التوسع في مد البنية الأساسية مثل المياه النقية و الصرف الصحي للمناطق التي ينتشر بها الفقر، هو وسيلة فعالة لتحسين الحالة الصحية للفرد و من ثم لمكافحة الفقر.

4- الاهتمام بتحسين وتغذية الأسر الفقيرة، والتركيز على حماية الأطفال بصفة خاصة ، و يوصى بتبني الاستراتيجيات التالية:

أ- توفير وجبات يومية لتلاميذ المدارس الابتدائية العامة فالتغذية المدرسية بوصفها وسيلة من وسائل مساعدة الفقراء تساعد على تحسين تغذية الأطفال كما تشجعهم على الالتحاق بالمدارس بطريقة غير مباشرة.

ب- توزيع بعض الحصص الصغيرة من الغذاء الضروري للمشاركين في فصول محو الأمية أو برامج التدريب للمساعدة على مواجهة نفقات الحياة، كما أنه يوفر حافز لهم للحضور بصورة منتظمة.

5- تمكين الفقراء من الاستفادة من أنظمة الرعاية الاجتماعية :

أ - الاهتمام بإقامة وتوسيع مظلات شبكات الأمان الإجتماعي للفقراء معززة بتعريف إنساني للمؤهلين للحصول علي الدعم و يضمن حصول الفقراء, خاصة المعيلات و ربات الأسر على المساعدات المالية.

ب - هناك مجموعتين من السكان في حاجة إلى المزيد من الاهتمام:

الأولى : هم غير القادرين على العمل و هم بحاجة إلى الموارد التي تؤمن لهم مستوى مناسب للمعيشة.

الثانية : هم الذين يعانون مؤقتا عند تعرضهم لبعض الظروف الطارئة، ويمكن مساعدتهم عن طريق مختلف شبكات الضمان.

جـ - تحسين آليات إستهداف الفقراء, و يعد اجراء التعداد و مسح دخل و نفقات الأسرة في نفس العام فرصة ذهبية في رسم خريطة للفقر لجميع القرى.

6- دعم كفاءة مؤسسات العمل التطوعي وأجهزة المجتمع المدني و الاستفادة من امكانية وصولها الي الفئات المحتاجة وتعزيز هذه الامكانيات.

7- أهمية الاهتمام بالقضية السكانية : من خلال تحديد مهام لكل الوزارات والجهات المسؤولة وكذلك التأكيد على وجود حوافز إيجابية وسلبية ومنظومة تشريعات تعمل على الحد من الزيادة السكانية وربطها مع الخدمات المقدمة من الدولة.

8 - الرقابة و التقييم: يعتمد نجاح استراتيجيات مكافحة الفقر على تبني نظام رقابي للفقر يتمكن من خلاله صانعو القرار من مراقبة التقدم الذين يتم إحرازه و اتخاذ خطوات من أجل مزيد من الكفاءة و الفعالية.

9- تعظيم الاستفادة من خريطة الفقر : من خلال قيام السادة الوزراء والمحافظين ومجالس المدن والأحياء بالمحافظات بمعرفة التوزيعات الجغرافية للوحدات الإدارية وكذلك معرفة الخصائص السكانية ، ونقاط القوة والضعف سواء على مستوى توفير الخدمات والمرافق (مياه – صرف –غاز) وكذلك نسب الفقر والأمية ....الخ ومتابعة الإنجاز المحقق على صعيد كل خدمة على ان يقوم الجهاز بعمل تدريب للمستخدمين على كيفية استخدام الخرائط.

الجهـــاز المركـــــزي
للتعبئة العامة والإحصاء
C A P M A S

SESRIC

شـــكـــراً